

## Sokolí a čapí uzavírky v Labských pískovcích

Oznámení o dočasných uzavírkách z důvodu hnízdění sokola stěhovavého a čápů černých v oblastech OVK Labské pískovce:

### Labské údolí

**Levý břeh:** Citadela, Ústecká věž, Kyklop uzavřeny **od 12.3.2017 do 30.6.2017**.

**Pravý břeh:** Dodržovat uzavírku dle výjimky pro lezení na Pravém břehu **od 1.1. do 1.7.2017**

Suchá Kamenice a Růžové hřebeny (prodloužena dočasná uzavírka od Golema k masívu Růžová vyhlídka) **od 1.1.2017 do 30.6.2017** viz přílohové mapky

Oblast **Bělá:** Faraon, Velká věž, Bělská jehla, Brána uzavřeny **od 12.3.2017 do**

**30.6.2017**. Oblast **Modřín:** Okolí Rajske věže **od 12.3.2017 do 30.6.2017**.

Oblast **Ostrov:** Okolí věže Obr **od 12.3.2017 do 30.6.2017**.

Důrazné upozornění pro lezeckou veřejnost dodržování uzavírek v oblastech **NPČŠ** (Hřensko, Soutěsky, Vysoká Lípa, Tokáň, Jetřichovice, Kyjovské údolí, Brtníky.) v **I.zonách** a označených dočasných uzavírek!!!

Uzavírky jsou označeny páskami a informačními cedulemi.

OVK Labské pískovce spolupracuje s CHKO Labské pískovce při vyhledávání a označování hnízdišť. Prosíme, aby lezci dodržovali dočasné uzavírky.

Jan Pleticha



Mitteilung über zeitweiligen Sperrungen aufgrund des Nistens der Wanderfalken und der Schwarzstörche in Gebieten der regionalen Gipfelkommission Labské pískovce:

### Elbtal

**Linkes Ufer:** Citadela, Ústecká věž, Kyklop, gesperrt ab **12.3.2017 bis 30.6.2017**.

**Rechtes Ufer:** Die Sperrung nach der Ausnahme fürs Klettern am rechten Ufer **ab 1.1.2017 bis 30.6.2017** einhalten.

Suchá Kamenice und Růžové hřebeny (die zeitweilige Sperrung von Golem bis zu dem Massiv Růžová vyhlídka wurde verlängert) **ab 1.1.2017 bis 30.6.2017**. Siehe die Karten im Anhang.

Gebiet **Bělá:** Faraon, Velká věž, Bělská jehla, Brána, gesperrt **ab 12.3.2017 bis**

**30.6.2017**. Gebiet **Modřín:** um die Türme - Rajske věže gesperrt **ab 12.3.2017 bis**

**30.6.2017**. Gebiet **Ostrov:** um den Turm Obr gesperrt **ab 12.3.2017 bis 30.6.2017**.

Ein nachdrücklicher Hinweis für die Kletteröffentlichkeit – die Einhaltung der Sperrungen in Gebieten des **NP Böhmisches Schweiz** (Hřensko, Soutěsky, Vysoká Lípa, Tokáň, Jetřichovice, Kyjovské údolí, Brtníky) in den I. Zonen und markierten zeitweiligen Sperrungen ist unbedingt nötig !!!

Die Sperrungen sind mit Bänder und Informationstafeln markiert.

Die regionale Gipfelkommission Labské pískovce arbeitet zusammen mit Naturschutzgebiet Labské pískovce bei der Suche und Markierung der Nester. Wir bitten die Kletterer um Einhaltung der zeitweiligen Sperrung.

Jan Pleticha



*Sokol stěhovavý - der Wanderfalke*



*Mládě sokola stěhovavého*



*Měsíční mládě sokola stěhovavého*



*Hnízdo čápů černých*




*Kompletní rodinka čápů černých*



*Čáp černý junior*

*foto: V. Sojka, NPČŠ*

LABSKÉ ÚDOLÍ - PRAVÝ BŘEH  
MAPA VIII Hřensko



SCHÖNA

Elbe

HRENSKO

Schiebmühle

Deutschland

žlutá

Písečný vrch

310

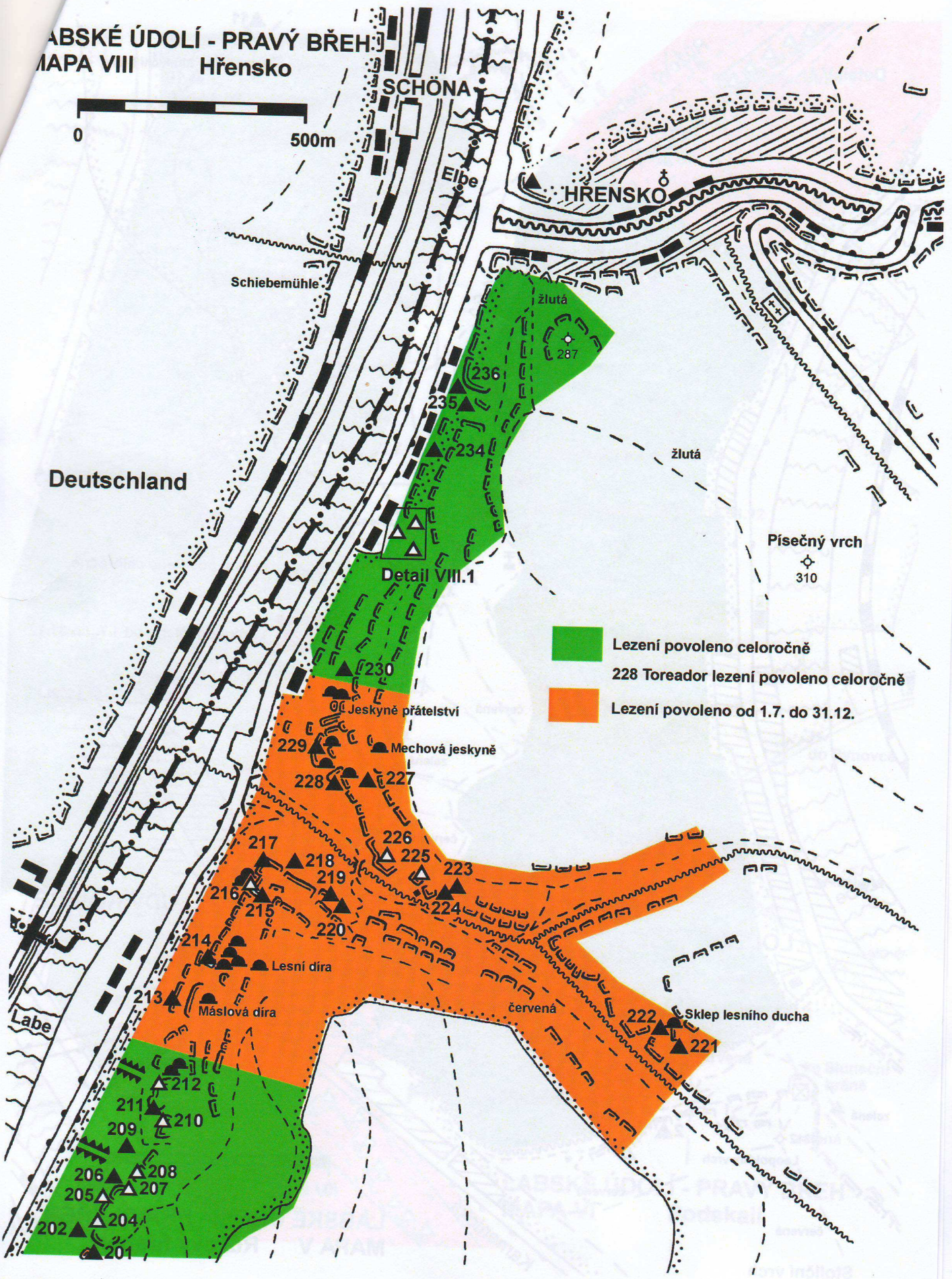
Detail VIII.1

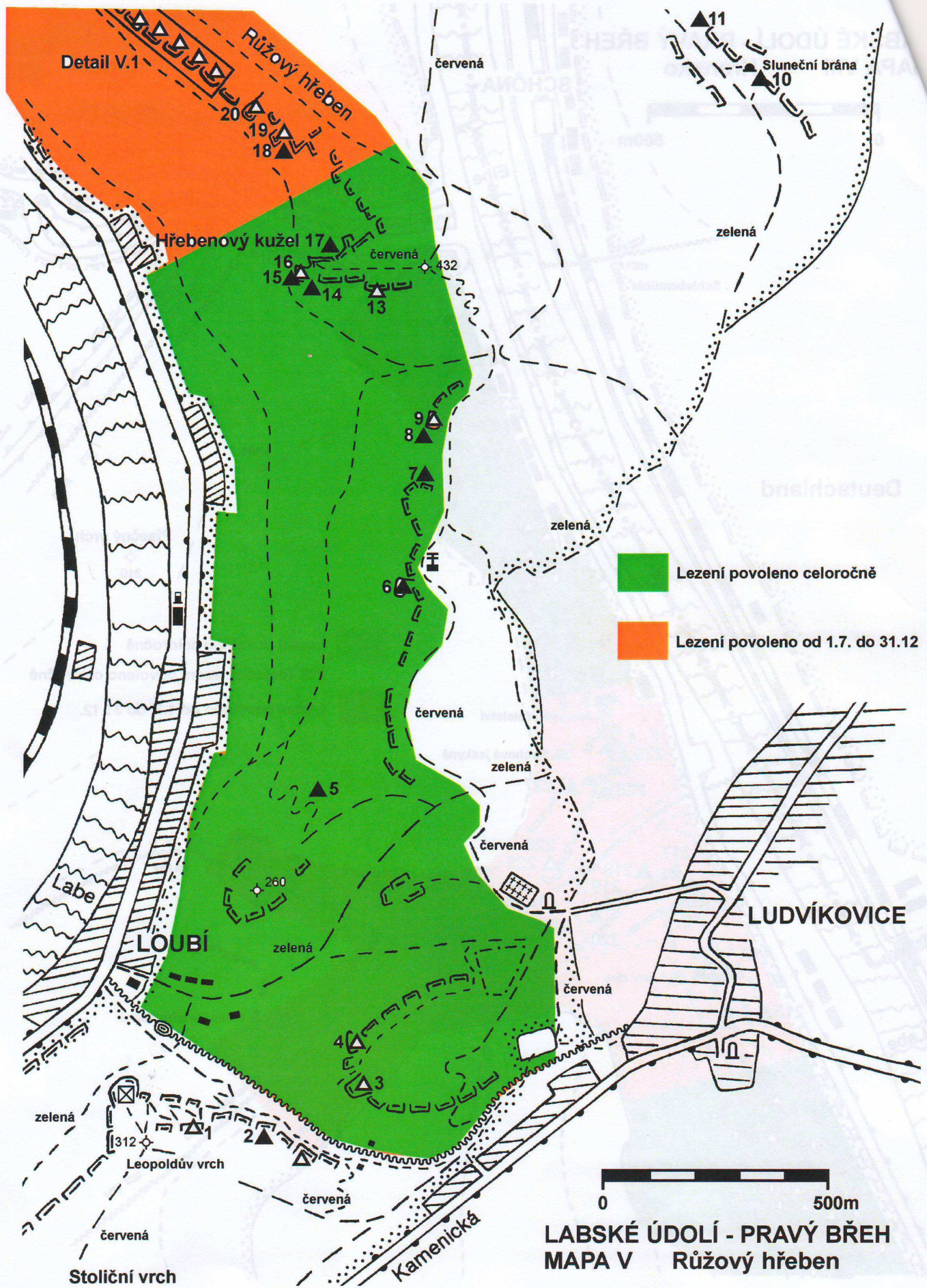
- Lezení povoleno celoročně
  - Lezení povoleno od 1.7. do 31.12.
- 228 Toreador lezení povoleno celoročně

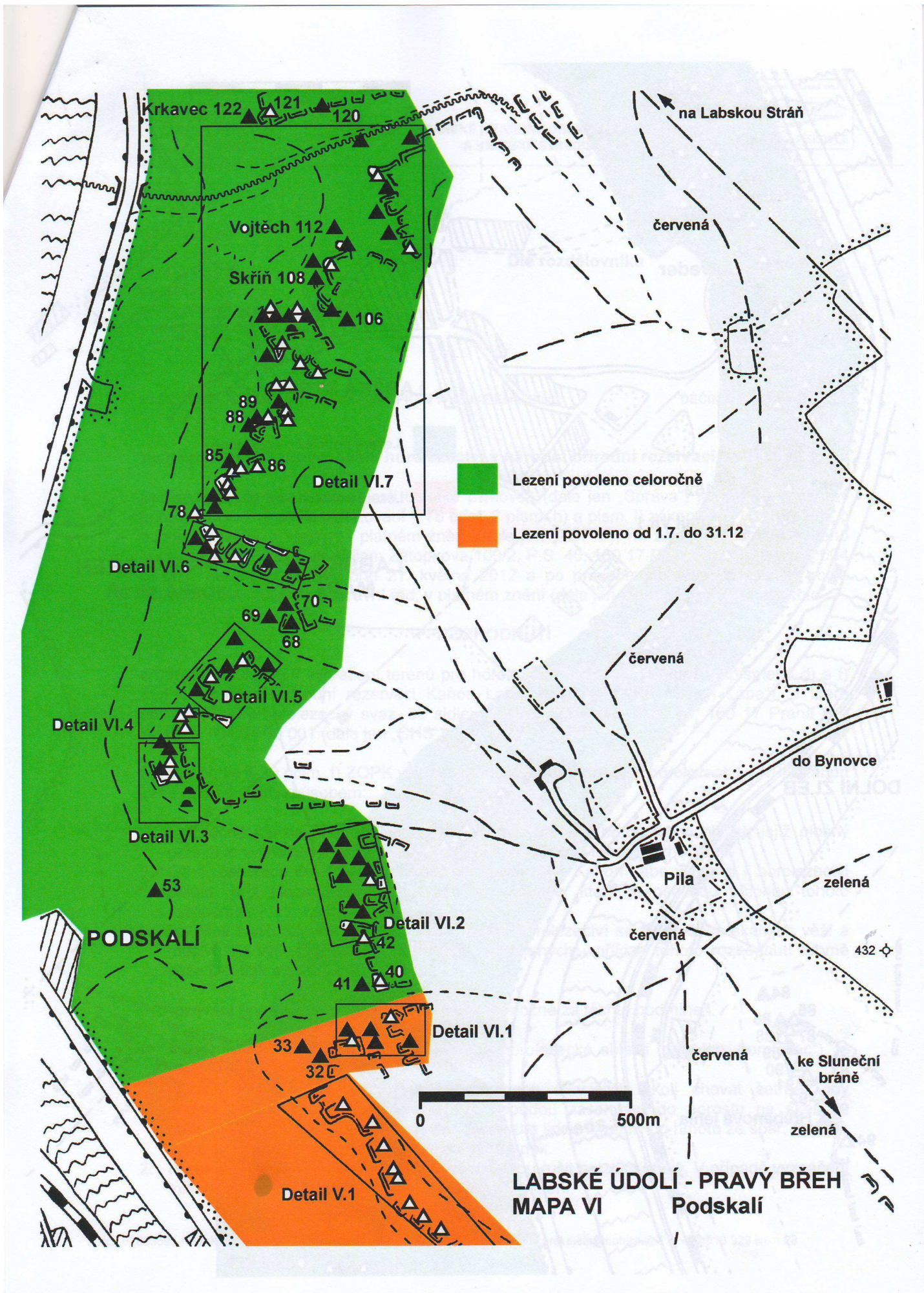
Jeskyně přátelství  
Mechová jeskyně


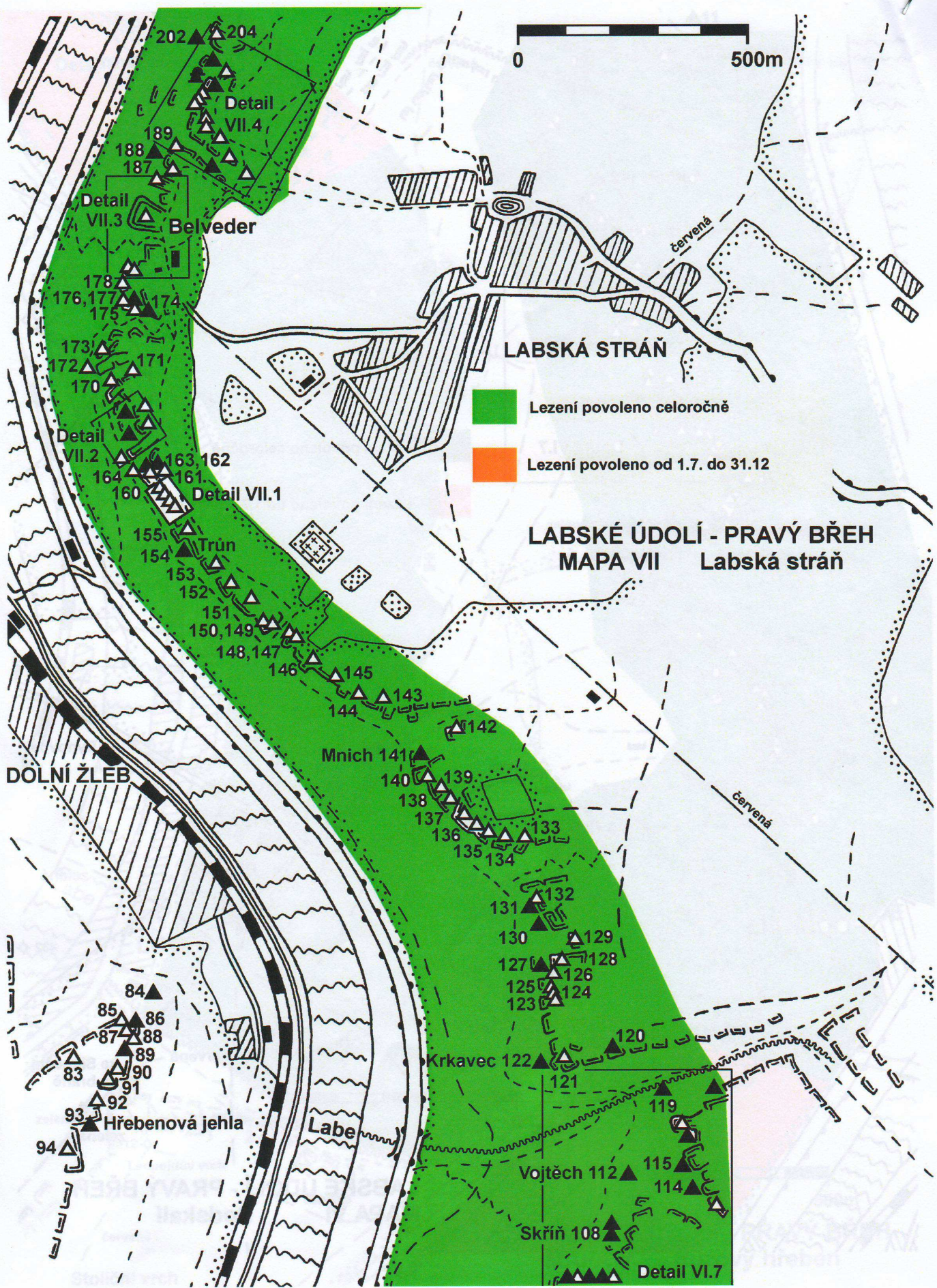
Lesní díra  
Máslová díra

červená  
Sklep lesního ducha









**LABSKÁ STRAŇ**

- Lezení povoleno celoročně
- Lezení povoleno od 1.7. do 31.12

**LABSKÉ ÚDOLÍ - PRAVÝ BŘEH  
MAPA VII Labská stráň**

**DOLNÍ ŽLEB**

Hřebenová jehla

Labe

Červená

Detail VI.7